



البوسنة والهرسك



اللغة

اللغات الرسمية في البوسنة والهرسك هي اللغة البوسنية بالإضافة إلى اللغة الصربية والكرواتية وهي لغات متقاربة من بعضها وكثير من المواطنين خصوصاً من الأجيال الأصغر يتحدثون اللغة الإنجليزية بدرجة جيدة وكذلك عدد كبير من الشباب يتحدثون اللغة الألمانية لأن الأطفال في المدارس يتعلمون اللغة الإنجليزية والألمانية.

العملة

العملة الرسمية هي المارك البوسني وهي متداولة في جميع الفنادق والمطاعم وفي كل مكان كما انه يتم التداول أيضاً باليورو في الفنادق وعدد من المحلات التجارية والمطاعم. وسعر الصرف بين اليورو والمارك ثابت لا يتغير ١ يورو = ١,٩٥ مارك كما يرمز رسمياً للمارك البوسني (BAM)
ينصح بصرف العملة من بلدك باليورو وتحويلها في البوسنة إلى مارك (يتطلب التحويل في البوسنة إلى جواز السفر)
مواقع الصرافين : المطار، سوق الباشرجيا (محلين) ، سنتر إيجا ، مول الشدي الدور الثالث ، فندق هوليد
بالإضافة إلى البنوك والفنادق إذا كنت مضطر والصرف متقارب والفرق بسيط بين الصرافين.
وبالإمكان أن تسحب من أي بنك في البوسنة بأقصى حد للسحبة الواحدة هي ٢٠٠٠ مارك وخصوصاً (Unicredit bank)
وآخر حد سحب باليوم ١٠٠٠٠ مارك.

الدخول للبوسنة

يتطلب للدخول إلى البوسنة وجود جواز سفر ساري المفعول بالإضافة إلى تأشيرة الدخول إلى البوسنة، باستثناء دول الاتحاد الأوروبي ومواطني دول الخليج (ما عدا السعودية)
أما السعودية وباقي الدول يتطلب إصدار تأشيرة دخول للبوسنة، أو شنغن متعدد من أحد الدول الأوروبية أو فيزا أمريكية (دخول متعدد)
لإصدار التأشيرة يتطلب دعوة من أحد الجهات في البوسنة، وإنهاء الإجراءات لدى السفارة. أو إصدارها من المكاتب السياحية،
ومجموعة وقنوات البوسنة وبالتنسيق مع مكتب معتمد وفرت عروض لإصدار التأشيرة من السعودية
(استفسر من الإدارة عن العروض على الواتساب رقم +96595562727)

إصدار التأشيرة

البوسنة فيها ٤ مطارات ولكن المطار الإقليمي هو في العاصمة سراييفو، واسمه مطار سراييفو الدولي وله اسم آخر بوتيمير، والرمز (SJJ)، وأشهر خطوط الطيران الناقلة من دول الخليج:
﴿فلاي ناس (مباشر من الرياض، موسمي)﴾
﴿فلاي بوسنة "الشدي" (مباشر من الرياض والكويت والبحرين)﴾
﴿الخطوط التركية (ترانزيت إسطنبول)﴾
﴿بيجاسوس (ترانزيت إسطنبول "مطار صبيحة")﴾
وينصح باستخدام برامج البحث عن الرحلات مثل: سكاى سكتر ، المسافر ، فلاي إن، ويجو ..


الطيران

يوجد ترام وحافلات في سراييفو وتوجد محطاتها وسط المدينة القديمة ووسط منطقة ألبا والتكاسي لها مواقف في المطار وبعض المواقف في وسط المناطق. لكن ينصح باستئجار سيارة بسائق أو بدون سائق للتنقل داخل المدينة وبين المدن
مجموعة وقنوات البوسنة وفرت عروض لتأجير السيارات من أحد المكاتب المعترف بها (استفسر من الإدارة عن العروض على الواتساب رقم +96595562727)



المواصلات

النظام الأوروبي (الألماني) هو النظام المعتمد في أفياش الكهرباء
! ينصح بأخذ محوّل نظام أفياش الكهرباء!



نظام الكهرباء

أفضل شريحة اتصال في البوسنة هي شركة بي ها bh الشريحة تأخذها من أي بقالة أو كشك بخمسة مارك وبدون جواز أو معلومات. فيها رصيد ماركين تقريباً وشحنها من البقالات والأكشاك (باستخدام البار كود لبطاقة الشريحة) طريقة تفعيل الباقيات:
٢٥ فيفا ثلاثين يوم ب٥٠ مارك *105*6*5#
١٥ فيفا ثلاثين يوم ب٣٥ مارك *105*6*3#
٥ فيفا عشرة أيام ب١٥ مارك *105*6*1#
١ فيفا سبعة أيام بثلاثة مارك *108*3*0#
وللاستعلام عن رصيد البيانات *105*6*6#
وللاستعلام عن رصيد البيانات *105*6*4#
وللاستعلام عن رصيد البيانات *105*6*2#
وللاستعلام عن رصيد البيانات *108*3*1#

الإنترنت والاتصالات

تطبيقات يوصى بها
Currency: لتحويل العملات
Booking: لحجز الفنادق
SkyScanner: للبحث عن الرحلات
صلاتك: لمواعيد الصلاة واتجاه القبلة

أسماء المحلات	English	Bosanski
عيادة	Clinic	KLINIKA
صيدلية	Pharmacy	OPTEKA
تموينات (بقالة)	Grocery	
الملحمة	Buchery	MESNICA
المخبز	Bakery	PEKARA

متاجر قد تحتاجها

Bingo: هابير ماركت له عدد من الفروع بالمدن الرئيسية
Penny Plus: لوازم الرحلات (مثل ساك) يوفر أسطوانات غاز

معلومات عن السفر إلى البوسنة والهرسك



البوسنة والهرسك



خطة مقترحة بحسب عدد الأيام

15	14	13	12	11	10	9	8	7	المدينة / فترة الإقامة
الأيام المقترحة في سرايفو (عند القدوم) بحسب أيام الرحلة									السكن في منطقة أليجا وزيارة الأماكن المجاورة حسب فترة الإقامة
3	3	3	3	3	3	3	2	2	حديقة فريلو
✓	✓	✓	✓	✓	✓	✓	✓	✓	نفق الحياة
✓	✓	✓	✓	✓	✓	✓	✓	✓	تلفريك ترينيفيتش
✓	✓	✓	✓	✓	✓	✓	✓	✓	جبال أيقمن و بلاشنتسا
✓	✓	✓	✓	✓	✓	✓	✓	✓	مغارة Bijambare
✓	✓	✓	✓	✓	✓	✓	✓	✓	حديقة الحيوانات
الأيام المقترحة في موستار بحسب أيام الرحلة									التوجه إلى موستار مرورا ب كونتس ويايلانتسا لا ينصح فيها في فصل الصيف
3	2	2	2	2	1	2	1	1	الجسر القديم (كونتس)
✓	✓	✓	✓	✓	✓	✓	✓	✓	التجديف (كونتس)
✓	✓	✓	✓	✓	✓	✓	✓	✓	مخبأ (تينو) (كونتس)
✓	✓	✓	✓	✓	✓	✓	✓	✓	بحيرة بوراشكو (كونتس)
✓	✓	✓	✓	✓	✓	✓	✓	✓	منتجع جنة في جنة
✓	✓	✓	✓	✓	✓	✓	✓	✓	بحيرة بيلانتسا
✓	✓	✓	✓	✓	✓	✓	✓	✓	متحف الجرحى (بيلانتسا)
✓	✓	✓	✓	✓	✓	✓	✓	✓	المدينة القديمة (موستار)
✓	✓	✓	✓	✓	✓	✓	✓	✓	نبح نهر بونا (موستار)
✓	✓	✓	✓	✓	✓	✓	✓	✓	شلالات كرافتسا (موستار)
✓	✓	✓	✓	✓	✓	✓	✓	✓	قلعة بوتشلي Počitelj
✓	✓	✓	✓	✓	✓	✓	✓	✓	مغارة فيترينيتسا
الأيام المقترحة في بيهاتش بحسب أيام الرحلة									التوجه إلى بيهاتش مرورا بدوني وقف ويايتسا بالإمكان المرور على شلالات مارتن برود وشتريشكي في الطريق
3	3	3	3	2	2	0	0	0	مطعم Semešnica
✓	✓	✓	✓	✓	✓	✓	✓	✓	شلالات بيليفا (يايتسا)
✓	✓	✓	✓	✓	✓	✓	✓	✓	الطواحين المائية (يايتسا)
✓	✓	✓	✓	✓	✓	✓	✓	✓	شلال Štrbački Buk
✓	✓	✓	✓	✓	✓	✓	✓	✓	شلال Martin Bord
✓	✓	✓	✓	✓	✓	✓	✓	✓	منبع نهر Klokot
✓	✓	✓	✓	✓	✓	✓	✓	✓	قلعة Ostrožac
✓	✓	✓	✓	✓	✓	✓	✓	✓	حديقة Gradski
✓	✓	✓	✓	✓	✓	✓	✓	✓	التجديف (Rafting)

البوسنة والهرسك



15	14	13	12	11	10	9	8	7	المدينة / فترة الإقامة
الأيام المقترحة في ترافينيك وفلاشتش ويايتشا بحسب أيام الرحلة									السكن في فلاسيتش وزيارة المواقع بحسب فترة الإقامة
3	3	3	2	2	2	2	2	2	بحيرة بروكشكو
✓	✓	✓	✓						قلعة الأمراء (ترافينيك)
✓	✓	✓	✓	✓	✓	✓	✓	✓	النبع الأزرق (ترافينيك)
✓	✓	✓	✓	✓	✓	✓	✓	✓	قرية فلاسيتش ومدرسة
✓	✓	✓	✓	✓	✓	✓	✓	✓	منتجع واحة الهدوء
						✓	✓	✓	مطعم Semešnica
				✓	✓	✓	✓	✓	شلالات بيليفا (يايتسا)
				✓	✓	✓	✓	✓	الطواحين المائية (يايتسا)
									قلعة يايتسا (يايتسا)
الأيام المقترحة في (سرايفو قبل المغادرة) بحسب أيام الرحلة									السكن في منطقة باتشرجا للتسوق وزيارة الأماكن المجاورة حسب فترة الإقامة
3	3	3	2	2	2	2	2	2	المدينة القديمة باتشرجا
✓	✓	✓	✓	✓	✓	✓	✓	✓	برج Avaz Twist
✓	✓	✓	✓	✓	✓	✓	✓	✓	القلعة الصفراء والبيضاء
✓	✓	✓	✓	✓	✓	✓	✓	✓	الشدي سنتر
✓	✓	✓	✓	✓	✓	✓	✓	✓	مول BBI
✓	✓	✓	✓	✓	✓	✓	✓	✓	Alta Center
تبعد عن سرايفو ٢٠٠ كم (ساعتين و ٢٠ دقيقة) وبالإمكان تخصيص يوم لزيارتها إن كان الوقت يسمح									منتجع بحيرة الغزلان

يتم/ خطة مقترحة بحسب عدد الأيام

ترافينيك / فلاسيتش / يايتسا

سرايفو (قبل المغادرة)

برنامج مقترح للمبدع ياسر المنسلح لمدة 12 يوم (انظر هنا)



Des	Nov	Oct	Sep	Aug	Jul	Jun	May	Apr	Mar	Feb	Jan	المناخ السائد
4°C	10°C	17°C	23°C	28°C	27°C	25°C	21°C	16°C	12°C	7°C	4°C	درجة الحرارة نهارا
-2°C	2°C	7°C	11°C	14°C	14°C	13°C	9°C	5°C	2°C	-1°C	-3°C	درجة الحرارة ليلا
9	9	8	8	7	8	10	10	10	8	9	9	الأيام الممطرة
85	99	82	72	62	70	85	85	70	50	70	70	هطول المطر / الثلوج ملم

جامع الملك فهد

افتتح في أعقاب الحرب في البوسنة وافتتح بحضور الرئيس السابق علي عزت بيغوفيتش في أواخر أيام حياته



جبال أيقمن و بلاشنتسا

قمم جبلية تتواجد في أطراف سراييفو فيها نشاطات ترفيهية وتزلج على الجليد، ويتواجد في جبال أقمين مسجد المجاهدين



كهف ومغارة Bijambare

تبعد عن سراييفو ٤٥ كيلو فيها مغارة باردة وينصح بأخذ الاحتياط من الملابس
|| الدخول بـ 2 مارك - ركوب القطار 2 مارك
وللدخول إلى المغارة رسوم إضافية



برج أفاز تويست Avas Twist

يصل طوله إلى ١٧٢ متر ويوفر إطلالة على المدينة من الدور ٣٦ ، ومقهى في الدور ٣٥ ومطعم الدور ٣١
|| الدخول مبوبة إلكترونية بـ 2 مارك معدنية



حديقة الحيوانات Pionirska dolina

حديقة الحيوانات تقع في شمال سراييفو، فيها ألعاب إلكترونية وألعاب مفتوحة
|| الدخول بـ 3 مارك / 2.5 مارك للأطفال



مراكز التسوق:

الشدي سنتر (City Center)

مول بي بي أي BBI Center

Alta Sopping Center



منطقة أليجا

منتجع هيلز (★★★★★) B

ملاك ريجنسي (★★★★★) B

فندق الهرسك (★★★★) B

فندق هوليوود (★★★★) B

شقق VIP apartments B

فندق المجر (★★★★) B

كفي ومطعم Oaza

مطعم برايلوفتش

Brajlović

لوكا (مأكولات بحرية)

مطعم Kilim

منطقة المدينة القديمة Bačaršija

سويس أوثيل (★★★★★) B

أوروبا europa (★★★★★) B

المدينة القديمة (★★★★★) B

ريزبندس إن باي (★★★★★) B

فندق هوليداي (★★★★★) B

فندق Sana (★★★★★) B

مطعم حديقة الأمراء

Prinčeva Park

توركواز (مشويات)

مطعم Lnat Kuca

مطعم كايبي Kibe

(يتطلب حجز مسبق)

مطعم Želzo

(مميز بالكلاب البوسنية)

أهم الأماكن السياحية

البوسنة والعربية

السكن

مطاعم



Des	Nov	Oct	Sep	Aug	Jul	Jun	May	Apr	Mar	Feb	Jan	المناخ السائد (المعدل)
6°C	13°C	19°C	23°C	29°C	29°C	26°C	23°C	18°C	13°C	8°C	5°C	درجة الحرارة نهارا
-2°C	2°C	6°C	9°C	13°C	13°C	12°C	8°C	4°C	1°C	-2°C	-4°C	درجة الحرارة ليلا
15	12	12	11	10	9	13	16	13	13	10	12	الأيام الممطرة
85	100	85	70	65	70	85	85	70	50	70	70	هطول المطر / الثلوج ملم
-2°C	5°C	11°C	16°C	22°C	22°C	15°C	15°C	11°C	5°C	1°C	-2°C	درجة الحرارة نهارا
-9°C	-5°C	-1°C	2°C	6°C	6°C	4°C	1°C	-3°C	-7°C	-9°C	-11°C	درجة الحرارة ليلا
15	17	12	9	7	13	14	13	13	13	14	15	الأيام الممطرة
115	105	105	70	65	75	120	100	90	75	70	70	هطول المطر / الثلوج ملم
7°C	14°C	20°C	24°C	30°C	30°C	28°C	24°C	19°C	14°C	9°C	6°C	درجة الحرارة نهارا
-1°C	3°C	7°C	10°C	14°C	14°C	13°C	9°C	5°C	2°C	-1°C	-3°C	درجة الحرارة ليلا
15	17	12	9	7	13	14	13	13	13	14	15	الأيام الممطرة
115	105	105	70	65	75	120	100	90	75	70	70	هطول المطر / الثلوج ملم

الطريق الصحيح من ترافينيك وفلاستش ما حوالها إلى ياييتسا وكذلك العكس

يجب أن تمر بمدينة Turbe ثم دوني وقف. [إراجع تنبيهات الطريق!](#)

قلعة الأمراء (ترافينيك)

قلعة من العهد العثماني، مظلة على المدينة، ويوجد أسفلها النبع الأزرق



بحيرة بركشكو

تقع في الوسط بين سرايفو وترافينيك وتبعد عن سرايفو 85 كيلو منها 16 كيلو معبد [إراجع تنبيهات الطريق!](#)



مسجد Šarena (ترافينيك)

يعود بناءه إلى العهد العثماني ويشتهر بألوانه الجميلة، ولهذا السبب كانت تسميته بالجامع الملون.



النبع الأزرق (ترافينيك)

نبع يشتهر بلون مائه الأزرق ويتوفر جلسات ومقاهي ومطاعم بجوار النبع



شلالات بليفا Plivski (يايتسا)

من أجمل شلالات البوسنة توفر إطلالة من الأعلى وللنزول إلى الشلال بتذكرة دخول البالغين 4م، الاطفال 2 مارك



قرية فلاستش ومدركة

قرية ريفية مقصد لهُواة التزلج في الشتاء. تتمتع بجمال مناظرها وأجوائها الباردة وبالقرب منها قرية مدركة وتشتهر ببيع العسل



قلعة بيليفا (يايتسا)

من أجمل القلاع الأثرية والتي تم بناؤها خلال القرن ١٤ عندما كانت هذه المدينة عاصمة البوسنة المستقلة.



البحيرة والطواحين المائية (يايتسا)

حديقة مفتوحة تتوسطها أكواخ الطواحين المائية بمناظرها الخلابة (يوجد رسوم على مواقف السيارات)



يايتسا

[فندق Plivsko Jezero](#) B

[منتجع بليفا Vacation Home Pliva](#) B

فلاستش

[منتجع واحة الهدوء Oaza Mora](#) B

[فندق بلانكا منتجع سبا](#) B

ترافينيك

[مطعم هاري Hari "Čevabdžinica"](#)



[مطعم السمك Semešnica](#)

في منطقة دوني وقف بين ترافينيك ويايتسا

[إراجع تنبيهات الطريق!](#)

يايتسا

[مطعم فودوباد Eko centar slapovi](#)

فلاستش

[قرية مدركة .. بغيافة ماما حسية Ye](#)

ترافينيك

السكن

مطاعم

بيهااتش Bihać



Des	Nov	Oct	Sep	Aug	Jul	Jun	May	Apr	Mar	Feb	Jan	المناخ السائد
6°C	13°C	19°C	23°C	29°C	29°C	26°C	23°C	18°C	13°C	8°C	5°C	درجة الحرارة نهارا
-2°C	2°C	6°C	9°C	13°C	13°C	12°C	8°C	4°C	1°C	-2°C	-4°C	درجة الحرارة ليلا
15	12	12	11	10	9	13	16	13	13	10	12	الأيام الممطرة
85	100	85	70	65	70	85	85	70	50	70	70	أيام الثلج

الطريق من موستار إلى بيهااتش

إراجع تنبيهات الطريق!



شلال Martin Bord

يقع ضمن منتزه أونا الوطني ويوجد فيه ممرات خشبية للوصول إلى قرب الشلال الدخول: للكبار 7 مارك - أطفال 5 مارك أقل من سبع سنوات مجاناً



مسجد فتيحة

بني كنيسة عام ١٢٦٦م ثم تم تحويله إلى مسجد في العهد العثماني عام ١٥٩٢، وتقام في الصلوات في الوقت الحاضر



حديقة Gradski

حديقة مفتوحة مطلّة على نهر بونا، تقع في وسط بيهااتش وبالقرب من مسجد فتيحة



حديقة Plitvička (كرواتيا)

في الجانب الكرواتي وعلى الحدود مع البوسنة تبعد عن بيهااتش ٣٠ كيلو (يتطلب دخول كرواتيا بتأشيرة أو شنغن)



متحف الحرب (بيهااتش)

متحف صغير بجهود أحد أبناء بيهااتش يضم مخلفات الأسلحة الصربية وفيه الملابس العسكرية والأسلحة لشهداء أبناء بيهااتش وتشرفت مجموعة وقنوات البوسنة ممثلة بأحد مشرفيها بأن يكون أول زائر عربي للمتحف



شلال Štrbački Buk

على امتداد نهر بونا مع الحدود الكرواتية. يعد من أجمل الشلالات وفيه مناطق للجلوس والاستمتاع بمنظر النهر (تصوير جوي) الدخول 6 مارك. إراجع تنبيهات الطريق!




منبع نهر كلكوت Klokot

يقطع في قرية على أطراف بيهااتش من الشرق (8 كيلو)، مكان جميل للكشنة ويقصده أهل المنطقة لصيد السمك الصغير لا يتوفر في المنطقة أي خدمات



قلعة Ostrožac

يعود بناء القلعة إلى القرن السابع عشر أثناء احتلال العثمانيين للبوسنة الدخول : 2 مارك



التجديف (Rafting) (بيهااتش)

أحد الخيارات لرياضة التجديف ، ويعتبر أكثر مغامرة وإثارة من الموجودة في كونتس



جامع brekovačka (بيهااتش)

يعد من أجمل الجوامع في البوسنة ويتميز بإطلالته البانورامية على مدينة بيهااتش.



أهم الأماكن السياحية

البوسنة والعمرسكي

Emporium فندق (★★★★) B

Kostelski Buk فندق (★★★★) B

Opal Exclusive فندق (★★★★) B

b-amp-b-una فيلا (★★★) B

kamenica كامنتشا فندق (★★★) B

Opal Art فندق (★★★★) B

Paviljon بافيليون فندق (★★★) B

River Dock مطعم

Natura Art مطعم

Mlin ملين مطعم

Sunce شمس مطعم

Una الأونا مطعم



السكن



مطاعم



Des	Nov	Oct	Sep	Aug	Jul	Jun	May	Apr	Mar	Feb	Jan	المناخ السائد
10°C	15°C	21°C	27°C	34°C	34°C	30°C	25°C	21°C	16°C	11°C	9°C	درجة الحرارة نهارا
4°C	8°C	12°C	16°C	20°C	20°C	18°C	14°C	10°C	6°C	3°C	3°C	درجة الحرارة ليلا
15	12	12	11	10	9	13	16	13	13	10	12	الأيام الممطرة
85	100	85	70	65	70	85	85	70	50	70	70	أيام الثلج



التجديف (Rafting) (كونتس)

أحد الخيارات للاستمتاع برياضة التجديف، ويعتبر أجمل من حيث المناظر وأقل خطورة من الموجود في بيهاتش



الجسر القديم (كونتس)

يقع الجسر في مدينة كونتس، يتوفر حوله عدد من المقاهي، وبالقرب من يوجد قوارب التجديف (Rafting)



بحيرة بوراشكو Boračko

تقع البحيرة على بعد ٢٠ كم جنوب كونتس في منطقة مرتفعة



مخبأ الرئيس السابق (تيتو) (كونتس)

مخبأ الرئيس السابق تيتو وقد بني عام ١٩٥٧ للحماية من الحرب الذرية، يوجد || الدخول بـ ٢٠ مارك
! يتطلب حجز مسبق للمجموعات مع عرض باللغة الإنجليزية



بحيرة بيلانيتسا (بيلانيتسا)

يوجد استنجر قوارب (وينصح بـ Asim) في الجهة الأخرى من الجسر، إضافة إلى المطاعم القريبة باطلالاتها المميزة (Prenj) و (Zdrava Voda)



منتجع جلة في جلة Raj u raju

(بين كونتس وبيلانيتسا)
يقع المنتجع بين مدينتي كونتس وبيلانيتسا ويوفر سكن ومطعم وألعاب أطفال الدخول 5 مارك والسكن 60 مارك لكل فرد والأطفال مجاناً



المدينة القديمة (موسـتار)

سوق شعبي ويوجد فيه موتيلات متواضعة كما يوجد فيه جسر موسـتار و مسجد محمد باشا كوسك



متحف معركة الجرحى (بيلانيتسا)

مكان تاريخي يعرض فيه البيت البوسني القديم ويحكي معاناتهم أيام الحرب وتحطيم الجسر وسائل نقل الجرحى وبعض الصور لأيام الحرب



شلالات كرافيتسا Kravica

45 كم جنوب شرق موسـتار، وتعتبر من أجمل المنظر الطبيعية في البوسنة || الدخول بـ ٥ مارك، النزول لها مشياً أو بالقطار (٢ مارك) ! لا ينصح بها صيفاً لحرارة الجو والمناظر خادشة



نهر بونا (موسـتار)

موقع نهر بونا وفيه التكية العثمانية أو ما يسمى بـ بيت الدراويش، وفيه عدد من المطاعم والمقاهي



قلعة بوتشلي Počitelj

تقع القلعة على بعد ٣٠ كم جنوب موسـتار. ويرجع تاريخ بناؤها بين القرنين ١٥ والـ ١٨ وفيها مسجد ومطاعم ومحلات تجارية لبيع المنتجات التقليدية || الدخول بـ ٣ مارك



مغارة فيتزبينيتسا Vjetrenica

كهف الريح أو الثقب الجليدي كما يسمى من أكبر الكهوف وأهمها في البوسنة والهرسك يقع في قرية زافالا zavala ويبعد (٨٥ كم جنوب موسـتار) إراجع تنبيهات الطريق!



المدينة القديمة

- فندق ألميرا Almira (★★★★) B
- فندق إيمين Emen (★★★) B
- موتيل Monte Rosa (★★★) B

موسار

- ميباس Mepas (★★★★★) B
- فيلا إيدين Eden (★★★★) B

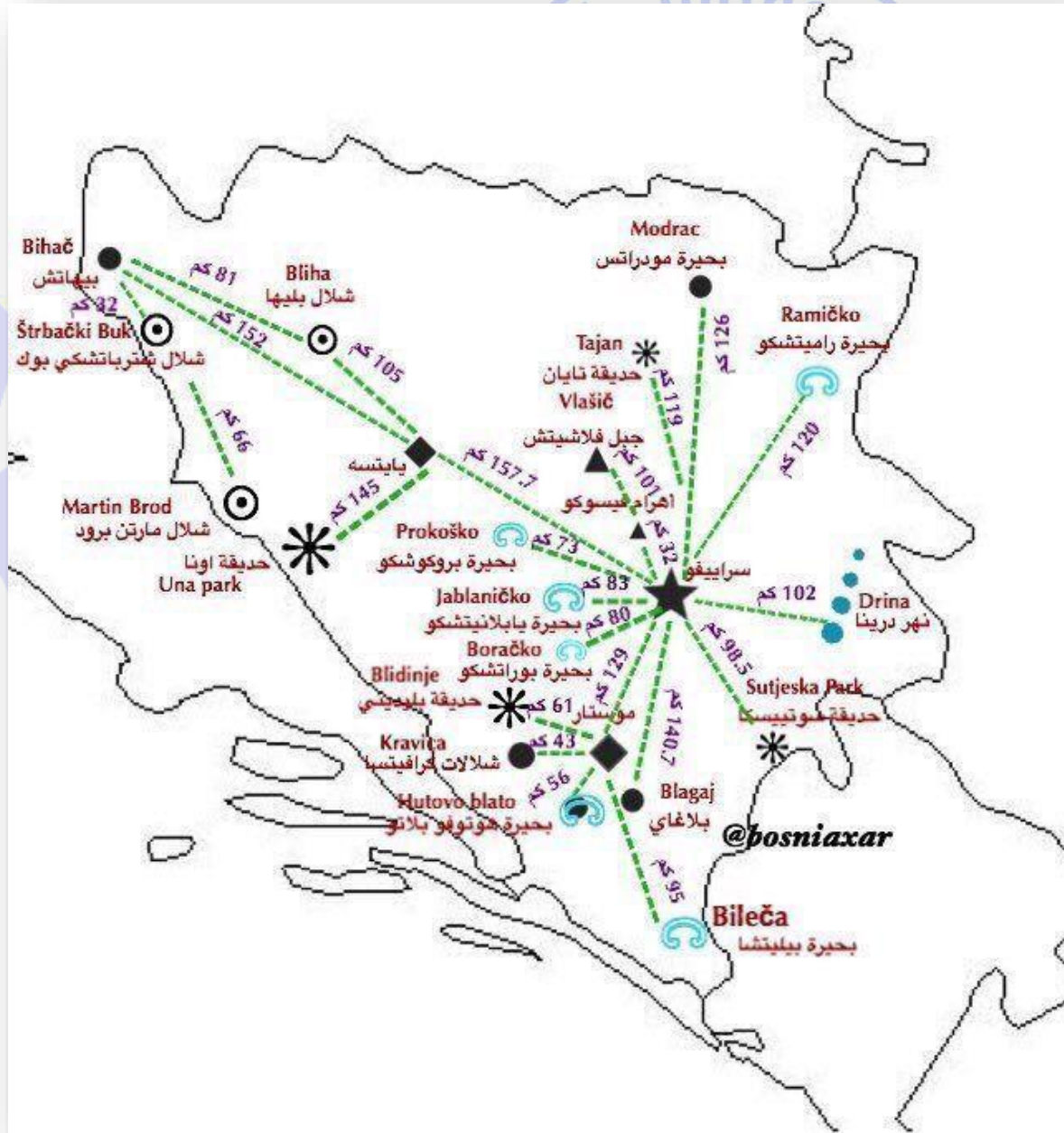
مطعم Handin Han

مطعم Sadrvan

أهم الأماكن السياحية

البوسنة والهرسك

البوسنة والهرسك



المسافات بين أهم المدن

خريطة البوسنة والهرسك التفاعلية

للمبدع المتألق عقاب العقاب (أبو فهد)

خريطة البوسنة بأسماء المدن بالعربي والبوسني

البوسنة والهرسك



المسافات ومسارات الطرق بين أهم المدن والمواقع

المسار	المسافة	المدة	ملاحظات
من سراييفو إلى جبل ترييفيتش Trebević	19 كم	٢٦ دقيقة	
من سراييفو إلى بازاريتش / Pazarić	27 كم	٣٥ دقيقة	
من سراييفو إلى جبل ايقمن الأولمبي Igman	30 كم	٤٥ دقيقة	
من سراييفو إلى أهرامات الشمس Pyramid Of The Sun	35 كم	٤٥ دقيقة	يوجد رسوم طريق على المسار
من سراييفو إلى غابة وكهف بيايمباري Bijambare	42 كم	٥٥ دقيقة	
من سراييفو إلى حديقة / Sutjeska	70 كم	ساعة و ١٥ دقيقة	
من سراييفو إلى بحيرة يابلانتشكو Jablaničko	70 كم	ساعة و ١٠ دقائق	
من سراييفو إلى حديقة / Tajan	74 كم	ساعة و ٤٠ دقيقة	يوجد رسوم طريق على المسار
من سراييفو إلى بروكوشكو Prokoško	79 كم	ساعتين	[إراجع تنبيهات الطريق]
من سراييفو إلى بحيرة بوراتشكو / Boračko	80 كم	ساعة و ٣٠ دقيقة	الطريق وعبر قبل الوصول إلى البحيرة
من سراييفو إلى ترافينك Travnik	91 كم	ساعة و ٣٠ دقيقة	يوجد رسوم طريق على المسار بين سراييفو وترافينك يوجد مركز FIS للتسوق
من سراييفو إلى فلاشيتش Vlašić	113 كم	ساعتين	يجب أن تمر بمدينة Travnik / يوجد رسوم طريق
من سراييفو إلى حديقة / Blidinje Nature Park	107 كم	ساعة و ٥٥ دقيقة	
من سراييفو إلى منتجع واحة الهدوء Oaza Mira	117 كم	ساعتين	يوجد رسوم طريق على المسار
من سراييفو إلى بحيرة رامسكو Rama Lake	124 كم	ساعتين و ١٥ دقيقة	
من سراييفو إلى موستار Mostar	130 كم	ساعتين	مرورا بكونتس ويابلانتسا / يوجد رسوم طريق
من سراييفو إلى يايسي Jajce	158 كم	ساعتين و ٣٠ دقيقة	
من سراييفو إلى بيهاتش Bihać	308 كم	٥ ساعات	يوجد رسوم طريق على المسار
من ترافينك إلى جبل فلاشيتش Vlašić	22 كم	٣٥ دقيقة	
من ترافينك إلى دوني وقف Donji Vakuf	33 كم	٣٥ دقيقة	
من ترافينك إلى يايسي Jajce	67 كم	ساعة و ١٠ دقائق	مرورا بدوني وقف
من يايسي إلى بيهاتش Bihać	152 كم	ساعتين و ٢٠ دقيقة	بالإمكان المرور على شلالات مارتن برود وشرتيشكي باتباع المسار (هنا)
من بيهاتش إلى شلال شترباشكي Štrbački buk	40 كم	٥٥ دقيقة	[إراجع تنبيهات الطريق]
من بيهاتش إلى / Nacionalni park Una	50 كم	ساعة	
من بيهاتش إلى مارتن برود Martin Brod	51 كم	ساعة و ٥ دقائق	
من بيهاتش إلى موستار Mostar	315 كم	٥ ساعات	
من موستار إلى نيب بونا Vrelo Bune	14 كم	٢٢ دقيقة	
من موستار إلى هوتوفو بلاتو Hutovo Blato	46 كم	ساعة	
من موستار إلى شلال كرافيتسا Kravica Waterfall	50 كم	٥٥ دقيقة	

الطريق لبروكوشكو عن طريق فونتسا	بعد فونتسا ب ٧ كم تقريبا تأتي كنيسة على اليمين بعدها مباشرة ادخل مع الطريق الترابي يسار، وبعدا يصبح الطريق حرف T تاخذ يسار طريق ترابي ١٦ كم	(المسار)
الطريق من ترافينك إلى يايثسا	الطريق الصحيح من ترافينك وفلاستش إلى يايثسا وكذلك العكس يجب أن تمر بمدينة Turbe	(المسار)
الطريق من فلاستش إلى يايثسا	ثم دوني وقف Donji Vakuf . وإلا فالغالب سيقترح عليك قوئل طريق -مختصر داخل الغابات!	(المسار)
الطريق من موستار إلى بيهاتش	أفضل طريق من موستار إلى بيهاتش هو بالمرور على دوني وقف ثم يايثسا (بالإمكان المرور على شلالات مارتن مراد وشرتيشكي على الطريق باستخدام (المسار))	(المسار)
الوصول إلى شلال Štrbački Buk	أفضل طريق لشلال شترباشكي بوك عن طريق قرية Orašac وبعدها تجد مفرق الشلال ثم الكثير من اللوحات للشلال Štrbački Buk وإلا فالغالب سيقترح عليك قوئل ماب طريق كرواتي	(المسار)
الوصول إلى مطعم Semešnica	خرائط قوئل لا تعطي المسار الصحيح ويوجهك من طريق أكثر وعورة، والطريق الصحيح للقدام من مسجد Baš ثم التوجه مع الإشارة يمين يكون مركز Roboot على اليسار والمداخل الترابي بالقابل على اليمين (ستجد لوحة كبيرة للمطعم في أول الطريق) استمر حتى تصل للموقع	(المسار)
مغارة Vjetrenica	خرائط قوئل لا توصلك للمكان الصحيح عند كتابة اسم الكهف فيترينيسا Vjetrenica لذلك توجه لقرية زافالا zavala وستصل إلى الكهف	



تنبيهات الطرق

البوسنة والهرسك

أنظمة المرور



- ⊘ يجب تشغيل الأنوار طوال اليوم ليل أو نهار.
- ⊘ ربط حزام الأمان بالذات للسائق.
- ⊘ يجب وضع الأطفال في المقعد الخلفي واستخدام كرسي الأطفال حسب السن النظامي (5 سنوات فما دون)
- ⊘ لا يسمح بالانعطاف يمينا والاشارة حمراء.
- ⊘ الالتزام بالسرعة لأن كاميرات المراقبة كثيرة.
- ⊘ إذا أردت الانعطاف للسيار من الإشارة فانتبه للقادمين من الجهة المقابلة فالإشارة أيضاً خضراء لهم
- ⊘ إذا تعطلت سيارتك على الطريق في البوسنة والهرسك، اتصل على شركة BIHAMK على الرقم ١٢٨٢ ويقدمون لك خدمة المساعدة على الطريق مجاناً مع الاتصال بالشرطة ١٢٢
- ⊘ لا يتطلب رخصة قيادة دولية، ورخصة القيادة لدول الخليج تكفي طالما أنها باللغة الإنجليزية
- ⊘ المخالفات تبدأ من ١٥ حتى ١٠٠ مارك
- ⊘ السرعة بالمناطق المبنية ٥٠ كم

أنظمة التأمين الشامل

- ⊘ التأمين الشامل في البوسنة لا يشمل كل شيء
- ⊘ التأمين لا يغطي أضرار الكفريات وأسفل السيارة

الإجراءات في حال سرقة السيارة:

- (١) التبليغ عن السرقة للشرطة
 - (٢) تقوم الشرطة بالبحث لمدة شهر كامل
 - (٣) بعد ذلك تتحرك شركة التأمين وتبدأ إجراءاتها
- ⊘ لذلك شركة التأمين لا تعمل أي شيء خلال هذه الفترة. وبذلك الشركة المؤجرة للسيارة يكون عندها ضرر مدة شهر. بعيدا عن تقييم شركة التأمين للسيارة بعد ذلك.
 - ⊘ تأكد بأن تحتفظ معك دائماً بأوراق السيارة والمفتاح وإلا فإن التأمين لا يشمل.
 - ⊘ إذا كان التأمين يشمل فيإمكانك أن تسافر مباشرة ولا لك علاقة بالإجراءات

الإجراءات في حال سرقة السيارة:

- ⊘ في حال الحادث لا قدر الله يجب أن تنتظر حضور الشرطة وأخذ التقرير منهم و إلا فإن التأمين لا يشمل

معلومات عن القيادة وأنظمة المرور
والتأمين في البوسنة

سراييفو	موسنار - كونسار	بيهاثش	ترافينيك
مستشفى سراييفو الجامعي	مستشفى موسنار الجامعي	المركز الطبي العام	مستشفى ترافينيك
مستشفى عبدالله نكاس	العيادات في موسنار	العيادات في بيهاثش	العيادات في ترافينيك
عيادة الطويل (الطابق الثالث)			
العيادات في سراييفو			

الرعاية
المحبة

السفارة السعودية	+387 33 211-861	السفارة الكويتية	+387 33 569-020
السفارة القطرية	+387 33 565-810	السفارة المصرية	+387 33 666-498
الشرطة	122	خدمة المساعدة على الطريق مجاناً	1282
الإسعاف	124	الإطفاء	123

أرقام
تهمك

البوسنة والهرسك



هل تحتاج البوسنة إلى تأشيرة؟

بالنسبة للخليجين مسموح لهم الدخول إلى البوسنة بدون تأشيرة ما عدا السعوديين. يتطلب الدخول للبوسنة تأشيرة بوسنية لمدة ٣٠ يوم أو شنغن متعدد الدخول من أي دولة أوروبية أو فيزا أمريكية بدخول متعدد وينصح باستخراج التأشيرة من وقت مبكر بعد تأكيد حجوزات الطيران.
متطلبات استخراج التأشيرة:

- ✓ أصل جواز السفر ساري المفعول
 - ✓ صورتين شخصية حديثة مقاس 4.5 x 3.5 مكشوف الرأس للرجل وحجاب على أطراف الشعر للمرأة
 - ✓ تعريف بالراتب باللغة الإنجليزية مصدق من الغرفة التجارية للقطاع الخاص أو كشف حساب لثلاث أشهر
 - ✓ صورة الهوية/ بطاقة العائلة للعائلات
- ومدة استخراج التأشيرة ما بين ١٠ - ١٥ يوم عمل بتكلفة ٥٠٠ إلى ٥٥٠ ريال

ومجموعة وقتوات البوسنة وفرت عروض لإصدار التأشيرة من السعودية استفسر من الإدارة عن العروض على الواتساب رقم **+96595562727**

SPECIAL OFFER

ما هو الأفضل بخصوص صرف العملة؟

المصارف في البوسنة لا تصرف بأي عملة خليجية، لذلك يؤكد الإخوة بالمجموعة على ضرورة صرف العملة في بلد الإقامة إلى يورو أو الدولار وتحويلها إلى مارك بوسني في البوسنة (مع العلم اشتراط جواز السفر للصرف) ، أو الصرف من أجهزة الصرف الآلي في البوسنة بعملة المارك عند الحاجة

وما هو الأفضل استئجار سيارة بسائق؟ أو بدون سائق؟

الإجابة عن هذا السؤال تختلف من شخص الي اخر لكن ينصح بالاعتماد على النفس قدر المستطاع فعند استئجار السيارة بدون سائق فإن التكلفة تكون أقل وتواجد السيارة لديك ٢٤ ساعة ولك حرية التنقل متى وكيفما شئت. لكن من عيوبها:

- (١) تحمل مسؤولية السيارة
- (٢) تحمل تكاليف الوقود (٣) تحمل المخالفات المرورية إن تم رصدها
- (٤) عدم معرفة المسارات الصحيحة، لكن بوجود برامج الملاحة مثل قوقل ماب فإنها تساعد بشكل ممتاز

اما بالنسبة لاستئجار سيارة مع سائق، فكل ما عليك هو ربط الحزام والاستمتاع بالطريق دون تحمل لعناء الطريق وتحديد المسار إضافة إلى تكلفة الوقود أو أعطال أو المخالفات المرورية (فيما عدا الحزام للركاب)، إلا أنه من عيوب استئجار سيارة مع سائق:

- (١) عدم وجود خصوصية وخاصة للعائلات.
- (٢) عدد ساعات تواجد السائق هي ١٠ ساعات فقط (نهاراً).
- (٣) تحمل مزاجية السائق في بعض الأحوال
- (٤) تكاليف المبيت والوجبات للسائق للرحلات خارج سرايفو

وهنا أحب أنوه على نقطة مهمة:

عند استئجار سيارة وبالتحديد بدون سائق من إجراءات استلام السيارة ستوقع على نموذج حالة السيارة (الخدوش والصدمات وغيرها) هنا تأكد أن تفحص كل شيء: البنزين الاستبنة لمبات الفحص وتأكد أن تصور السيارة من جميع الجهات ومن أسفل صور واضحة وترسلها له قبل استلامها حتى تحفظ حقه وتعطيه انطباع أنك حذر ولا يمكن يتلاعب معك، وعند وجود أي ملاحظة عند استلام السيارة لا تتردد بالرجوع له مباشرة



SPECIAL OFFER

ومجموعة وقتوات البوسنة حريصة على البحث عن أفضل وأوثق المكاتب حيث توفر عروض من مكاتب موثوقة وبمعايير دقيقة لتأجير السيارات (استفسر من الإدارة عن العروض على الواتساب رقم **+96595562727**)

هل قوقل ماب يخدمني في البوسنة؟

داخل المدن يخدمك بشكل ممتاز جداً، لكن في الطرق السريعة بين المدن وفي بعض الأماكن خارج المدينة مهم أن تتأكد من صحة الطريق إما عن طريق الاستفسار في المدينة أو بالتواصل مع المجموعة (أحياناً قوقل ماب يعطيك طريق مختصر لكن يكون وعراً وخطيراً). وموضح في **تنبيهات الطريق** في الأسفل أهم الطرق التي قد لا يتم التوجيه إليها بطريقة صحيحة باستخدام قوقل ماب **إراجع تنبيهات الطريق!**

وللتأكد من المهم جداً تحميل خريطة البوسنة كاملة بدون نت قبل السفر (**طريقة تحميل الخرائط لاستخدامها بدون انترنت**)

أسئلة تتكرر عن السفر لبوسنة

البوسنة والهرسك



أسئلة تتكرر عن السفر لبوسنة

٥.	هل يتطلب إصدار رخصة قيادة دولية؟ أم رخصة القيادة من دولتي تغني عنها؟
٦.	لا يتطلب إصدار رخصة قيادة دولية ورخصة دول الخليج طالما أنها مكتوبة باللغة الإنجليزية تغني عن الرخصة الدولية كيف أعرف الأكل الحلال؟
٧.	البوسنة مختلطة من عدة ديانات، وليس كل الأكل حلال لكن يغلب على أكلهم وخاصة في سراييفو وما حولها وبيهاش الأكل الحلال. وبكل الأحوال في كل مطعم تدخله ستجد شهادة إن كان أكلهم حلال، وبإمكانك سؤالهم بشكل مباشر، والأمر ينطبق على المقاضي من السوبر ماركت من أين أبدأ؟ وأين أذهب؟ وكم يكفي لزيارة البوسنة؟
	البوسنة والهرسك تحتاج من ١٢ الي ١٤ يوم لزيارة جميع المواقع السياحية ويكون عدد هذه الأيام كافياً ومريحة للسائح. لكن من مهم جداً أن تعرف وتقرأ عن البوسنة قبل وصولك لتحديد جدول رحلتك، فانت من يقرر ماذا تريد وإلى أين تذهب وكم من الوقت يكفيك، وبالمجمل البوسنة بلد صغيرة المساحة ومتقاربة وبالإمكان اختصار أهم أماكن البوسنة السياحية إلى أربع مناطق وما بينها تمر عليها في طريقك لكن لا تنحصر على هذه المناطق طبعاً وهي - سراييفو ومن ضواحيها إيجا - ترافنيك وما حوالها (فلاشيتش، يايسي، فونتسا) وكلها تبعد عن سراييفو من ساعة إلى ساعتين ونصف - موستار: وعلى طريقها من سراييفو (كونتس، بيلانتسا) - بيهاتش بالإضافة إلى توزلا (Tuzla) ومنتجع بحيرة الغزلان في Jelen

الكلمة	معناها	الكلمة	معناها	الكلمة	معناها
دوبرو	السلام عليكم	ستاري	قديم	يدن	١
دوبرويوترو	صباح الخير	موست	جسر	فا	٢
دوبرو فجة	مساء الخير	هليب	خبز	تري	٣
هوالا	شكراً	سير	جبن	جيتري	٤
دوبرو دوشلي	أهلاً وسهلاً	ميد	عسل	بيت	٥
كاكوسي	كيف الحال	هايدي	هيا بنا	شبيست	٦
دوبرو	ممتاز أو بخير أو موافق	فودا	ماء	سيدم	٧
شتيما	اخبارك أو ماذا لديك	دوجي	تعال	اوسم	٨
كوتشا	بيت	تو تو	بالضبط	ديفيت	٩
بويروم	تفضل	توي تو	فقط أو يكفي	ديسيت	١٠
نيما	لا أو غير صحيح	انا	ياه	يذن ست	١١
بيتا	فطيرة	انت	تي	دقاء نيت	١٢
لوك	بصل	الله امانت	مع السلامه	تري نيت	١٣
ابوتيكا	صيدلية	كوليكو	بكم	شيتري نيت	١٤
نوفي	جديد	اوفيتسي	خروف	بيت نست	١٥
قراد	مدينة	يانيه - ياكنيه	خروف صغير	دقاء ست	٢٠



كلمات بوسنية
(انقر على الرابط للاستماع لها)

البوسنة والهرسك



شكرا..



شكرا لكل من أثرى هذا المحتوى من خلال تصوير أو معلومات. شكرا لمجموعة وقنوات البوسنة أعضاء ومشرفين، وأخص بالشكر الأخ الغالي حسن العجمي (أبو ناصر) والأخ الغالي عادل الشمري (أبو فهد) على خبراتهم وتوجيههم. والشكر موصول للمتألق دائما نايف السعيد (أبو خالد) على إثارته لهذا الدليل من خلال معلوماته وقناته على اليوتيوب ([نايف السعيد بو خالد](#)) وكذلك الرائع [يوسف الوافي](#) من خلال قناته على اليوتيوب ([يوسف الوافي](#)) وشكرا ثم شكرا ثم شكرا لعراب هذا الدليل المبدع [ياسر المنسلج](#) على برنامجه المقترح والذي تم الاستفادة منه هنا بشكل كبير ([برنامج مقترح لمدة 12 يوم](#))

هذا الدليل إهداء لـ

مجموعة وقنوات البوسنة

مجموعة مختمة في البوسنة والهرسك
معلومات سياحية :

- ١- فنادق
- ٢- معالم سياحية
- ٣- معالم طبيعية
- ٤- منتجات للآجار - مطاعم
- ٦- علاج ومصحات

للانضمام إلى المجموعة من خلال برنامج التليجرام ([@BosniaandHerzegovina](#))



bosna-live
أو نقطة خاتمة لإضافتها

لايف بوسنة



وأخيرا،

أخي الغالي أختي الغالية ..
نتذكر دائما أننا لا نمثل أنفسنا فقط! فلنكن سفراء خير..
فلا يظهر منا إلا ما نرغب أن يُنقل عنا وعن ديننا وأوطاننا.
مع تمنياتي للجميع بأمتع الأوقات ورحلة سعيدة موفقة
أخوكم / حسن الخضير (أبو ياسر)